



## Turistické produkty

Turistické produkty využívají kulturního a přírodního bohatství a souvisí i s postupným rozvojem doprovodné infrastruktury cestovního ruchu. Jsou vhodné zejména pro pěší turistiku a cykloturistiku.

Pro pěší turistiku je nejvíce propagován produkt **Putování po lesních kapličkách Mariánské zahrady s výstupem na vrchol Veliše**. Pro cykloturistiku je nejvhodnější **vlastní sestavení** návrhu trasy s využitím dostatečných zdrojů, při kterém by se nemělo zapomenout na návštěvu dnes již dostatečně známých zámků Dětenice a Staré Hradý. S přípravou vlastních produktů pro cykloturisty počítá svazek obcí v příštím období.

## Putování po lesních kapličkách Mariánské zahrady s výstupem na vrchol Veliše

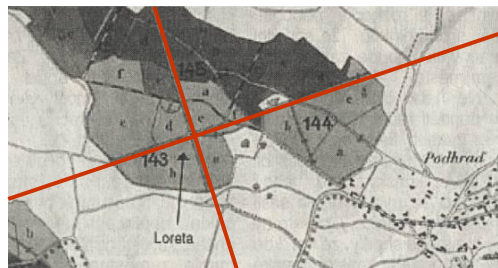
Historické stavební, urbanistické a architektonické památky jsou tradičními atraktivitami poznávací turistiky. Vysoká návštěvnost českých hradů a zámků je toho dokladem. Památky v území TO MZ jsou využitelné v rámci jednotlivých tématických turistických produktů nebo jako doplňkové atraktivity mnoha jiných programů cestovního ruchu.

Z velkorysé barokní krajinné kompozice hraběte Schlika se zachovaly původní stavby. Pro první etapu rozvoje cestovního ruchu jsou zajímavé zejména čtyři lesní kaple. Původní lesní průseky byly ve tvaru kříže, jehož pravoúhlé osy se protínaly v bodě nejvýznamnější a nejvýše položené kaple Loreta.



**Loreta**, kaple, která dala jméno i kopci, na němž byla vystavěna, je ústřední stavbou barokní krajinné kompozice a ideovým symbolem současné Mariánské zahrady. Byla umístěna na výrazné vyvýšenině Velišského hřbetu. Dnes je zcela skryta v lesním porostu, stejně tak i další tři kaple pozdně-barokní kompozice. Architektonická hodnota těchto měřítkem drobných staveb vyniká zejména když jsou vnímány jako součást jednoho díla – uspořádání prostorových vztahů v krajině. Pro stavby těchto kaplí je příznačná jednota půdorysného a hmotového vyjádření – motivy základních geometrických tvarů obdélníku, kruhu, trojúhelníku a šestiúhelníků se podle půdorysu opakují na fasádách a ve funkčních prvcích staveb, realizovaných podle návrhů významných soudobých architektů.

**Průseky Lorety** - Staré mapové podklady dokládají existenci čtyř lesních průseků ve tvaru kříže. Průseky byly úhlově posunuty od směrů světových stran a nikterak nenavazovaly na komunikační síť Jičínka a Kopydlenka. V osách těchto průseků leží významné krajinné a spirituální body. „Severní“ průsek spojuje Loretu s lokalitou Ostružna a sv. Annou, „východní“ spojuje Loretu s kaplí Andělíčkem a zámek ve Vokšicích, „jižní“ průsek váže Loretu k zámku v Jičíněvsi a ke kostelu Panny Marie v Kostelci. Průsek „západní“ míří na kótu Holého vrchu.



Nabízený produkt je určen jako jednodenní výlet pro pěší turistiku. Výchozí bod je v Podhradí. Z Jičína do Podhradí je vzdálenost 6 km, kterou mohou zdatní turisté absolvovat pěšky, méně zdatní přijedou autem. Autobusová doprava funguje jen ve všední dny, vlak do Podhradí nejedí. Celá trasa vede lesem, proto si turisté musí občerstvení vzít s sebou.



Putování zahájíme výstupem na vrchol Veliše, odkud je zvláště při dobré viditelnosti překrásný výhled na Trosky (v pozadí i Ještěd), Tábor, Krkonoše, Jičín a okolní obce. Z Veliše se jde směrem ke kapli Loreta, odtud se pokračuje ke kapli sv. Andělů Strážců po lesní cestě, která není na vyznačené turistické trase. Vrátime se zpět a dále se jde po červené nebo žluté turistické značce ke kapli Nejsvětější Trojice a po červené ke kapli sv. Anny. Cesta bez odbočky ke kapli sv. Andělů Strážců měří 6 km, s odbočkou o 1,5 km více. Od kaple sv. Anny se pokračuje do Dolního Lochova a zpět do Podhradí, což je dalších 7 km. Cesta zpět je vedena po místních nepříliš frekventovaných komunikacích. Cestou přes Vokšice je možné navštívit sportovní letiště, objednat si vyhlídkový let a vidět kapličky a celou turistickou oblast z výšky.

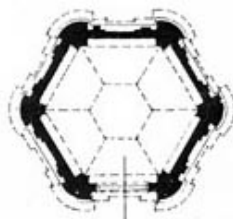
Celková délka trasy z Podhradí a zpět měří necelých 15 km, je vhodná pro rodinnou turistiku, pro příjemnou celodenní procházku pro téměř všechny věkové skupiny. Zvolíme-li jako výchozí místo Jičín, trasa se prodlouží o 12 km a je už pro zdatnější turisty. Zpáteční cesta pak povede z Dolního Lochova přes Ostružno, Hlásnou Lhotu a Březinu do Jičína.

Po výstupu ke kapli sv. Anny lze pokračovat přes Dolní Lochov po červené značce do Prachovských skal. V Horním Lochově v hotelu Šikmá věž se můžeme najíst a přespat. Druhý pak pokračovat v putování po Českém ráji.


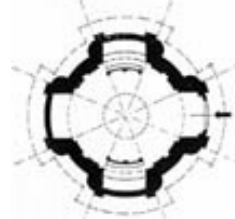
**Svatá Trojice**



**sv. Andělé Strážci**



**Svatá Anna**




**Loreta**

**Svatá Trojice**

**sv. Andělé Strážci**

**Svatá Anna**



*Panoramatický rozhled z vrcholové kóty Velišského kopce*